

— 栄村で一番高い山 —

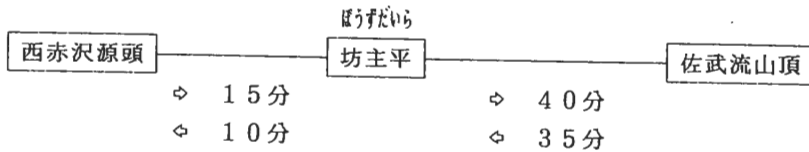
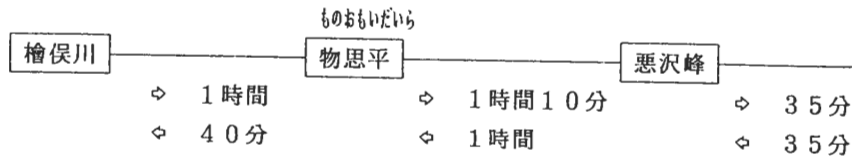
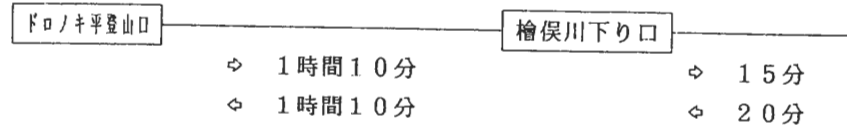
さ ぶ りゅう やま

# 佐武流山

《上信越高原国立公園・森林生態系保護地域》

## 登山道

### 【佐武流山頂までの所要時間】



〔上り〕 ドロノキ平登山口から山頂まで 約5時間20分  
〔下り〕 山頂からドロノキ平登山口まで 約4時間50分

### 【緊急時連絡先】

飯山警察署駐在所 TEL 0269-87-2727

栄村役場秋山支所 TEL 025-767-2202

栄村役場 TEL 0269-87-3111

以前は、営林署の作業道として使われた道もいつの間にか廃道となってしまったが、1998年～2000年にかけて、大勢のボランティアの方々の協力により、見事に復活した。

佐武流山山頂は、シラビソの森林におおわれ、その下に小笹がびっしりと生い茂っている。見渡せば、苗場山から大岩山・鳥甲山・岩菅山・横手山・笠ヶ岳・浅間山・白砂山・堂岩山・八十三山・大倉山・八間山などが見える。



