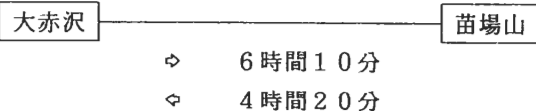


《苗場山》 上信越高原国立公園 特別保護区

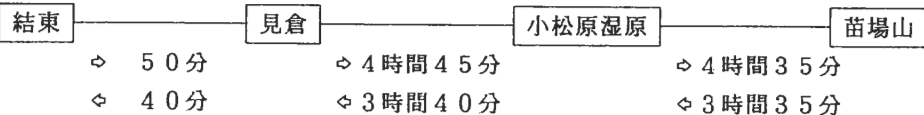
山頂は、信越県境にまたがる周囲10Kmに及ぶオオシラビソの原生林に囲まれた広大な高層湿原で大小無数の池塘が点在する。山頂からの眺めは素晴らしく、三角点から西方向に三角の形をした山が烏甲山、その右は妙高山、烏甲山の左方に目を向けると岩菅山、烏帽子岳、笠法師山、岩菅山の遥か後方に北アルプス連邦が見え、笠法師山の後方に南アルプス連山、正面には赤倉山、佐武流山、白砂山と続きます。

【新潟県側登山道】

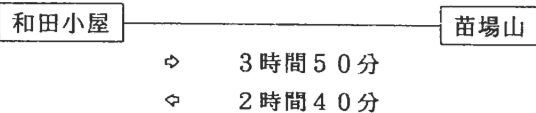
《大赤沢登山道－新潟県津南町》



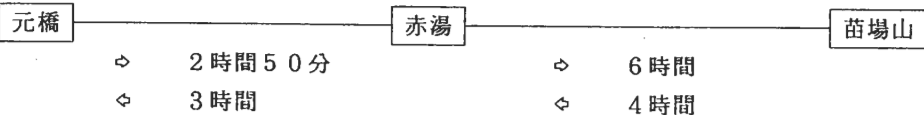
《小松原登山道－新潟県津南町》



《祓川登山道－新潟県湯沢町》



《元橋・赤湯方面登山道－新潟県湯沢町》



【緊急時連絡先】

飯山警察界駐在所 TEL 0269-87-2727

栄村役場秋山支所 TEL 025-767-2202

栄村役場 TEL 0269-87-3111

苗場山

北信州 秋山郷の登山道

〔長野県側〕

